

JELEŃ GÓRA

SCHEMAT PARCELACJI MIASTA LOKACYJNEGO

Skala 1:2000

Oprac. M. Chorowska
Oprac. kart. J. Połamarczuk

Plan w skali 1:2000 opracowany na podstawie planu z 1955 r.

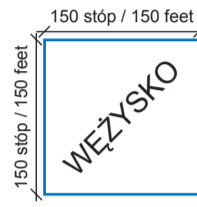
JELEŃ GÓRA

Scale 1:2000

A PARCELLATION MAP OF THE FOUNDED TOWN

By: M. Chorowska
Cartographic design by: J. Połamarczuk

Plan in 1:2000 scale reproduced by a map from 1955




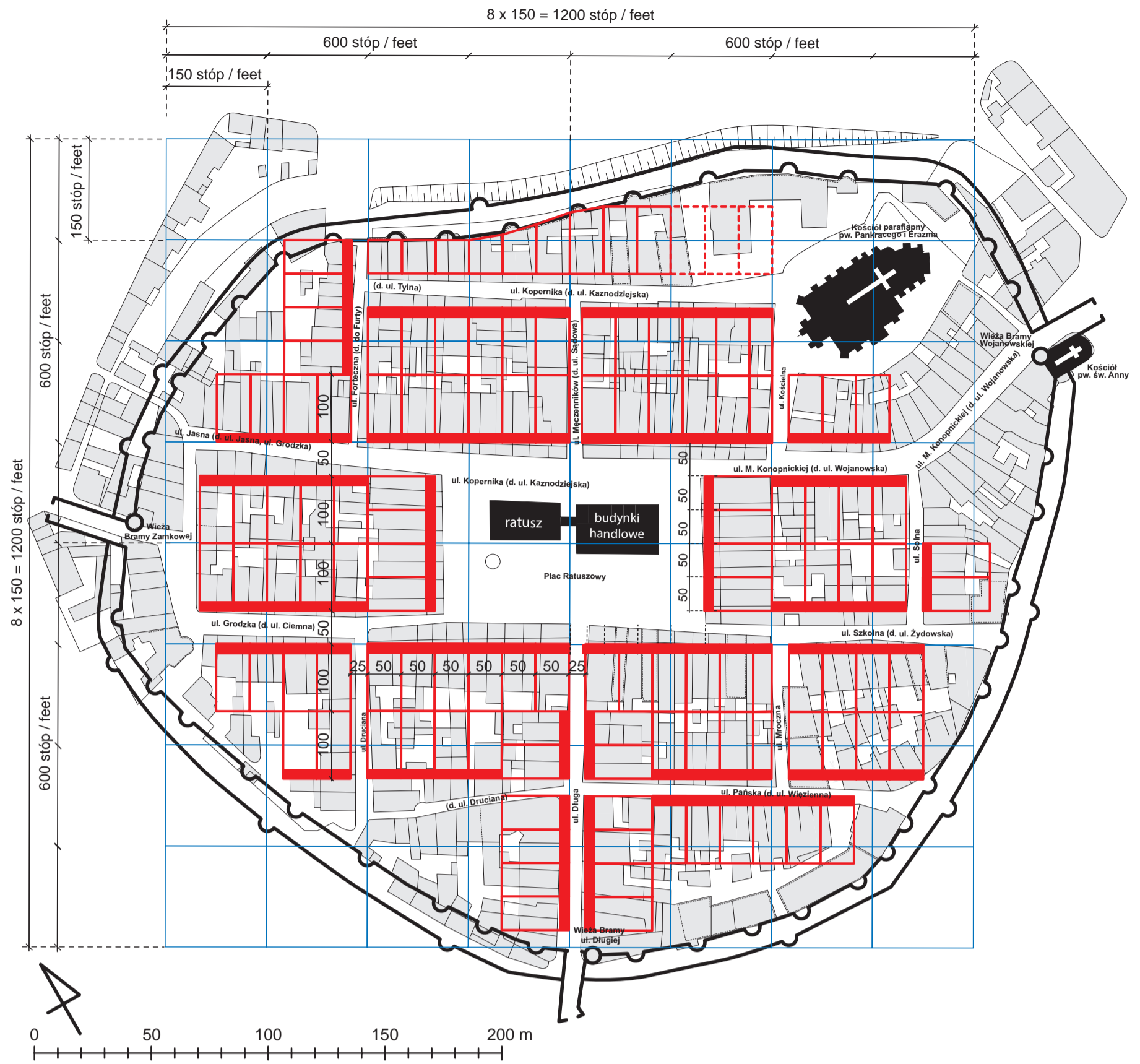
siatka sznurowa
a sznur network

granice działek lokacyjnych
boundaries of settlement plots


siatka sznurowa
a sznur network

fronty działek lokacyjnych
fronts of settlement plots

zachowane i rekonstruowane fragmenty
średniowiecznych murów obronnych
preserved and reconstructed fragments
of medieval city walls



Fasady kamienic Rynek 1-10. Podcienia sukienne
Facades of houses Rynek 1-10. Cloth arcades



Fasady kamienic Rynek 30-38. Podcienia maslane
Facades of houses Rynek 30-38. Butter arcades

JELEŃ GÓRA

STUDIUM WŁASNOŚCI I UŻYTKOWNIA
BUDYNKÓW WEGDŁUG SPISU Z 1759 R.

Skala 1:2000

Oprac. M. Chorowska
Oprac. kart. J. Połamarczuk

Plan w skali 1:2000 opracowany na podstawie planu z 1955 r.

JELEŃ GÓRA

Scale 1:2000

THE STUDY ON PROPERTY AND USAGE OF BUILDINGS
ACCORDING TO THE REGISTER FROM 1759

By: M. Chorowska
Cartographic design by: J. Połamarczuk

Plan in 1:2000 scale reproduced by a map from 1955

kupiec
merchant

rzeźnik
butcher

piekarz
baker

szewc
shoemaker

kuśnierz
furner

tokarz
turner

lekarz
doctor

kowal
blacksmith

rymarz
saddler

inne
other

ofcyny z XIX/XX wieku
late 19th and early 20th c. outbuildings

zachowane i rekonstruowane fragmenty
średniowiecznych murów obronnych
preserved and reconstructed fragments
of medieval city walls

